



**ПАСПОРТ ДОСТУПНОСТИ  
объекта социальной инфраструктуры (ОСИ)  
№ 35/1**

**1. Общие сведения об объекте**

- 1.1. Наименование (вид) объекта школа.  
 1.2. Адрес объекта Кемеровская область, г. Анжеро-Судженск, ул. Киселевская, 11а.  
 1.3. Сведения о размещении объекта:  
 - отдельно стоящее здание 3-х этажей, 4101,8 кв.м.  
 - часть здания \_\_\_\_\_ этажей (или на \_\_\_\_\_ этаже), \_\_\_\_\_ кв.м  
 - наличие прилегающего земельного участка (да, нет); да, 13196,59 кв.м.  
 1.4. Год постройки здания 1966г., последнего капитального ремонта нет.  
 1.5. Дата предстоящих плановых ремонтных работ: текущего 2017 г.

**сведения об организации, расположенной на объекте**

- 1.6. Название организации (учреждения), (полное юридическое наименование – согласно Уставу, краткое наименование) муниципальное общеобразовательное учреждение Анжеро-Судженского городского округа «Средняя общеобразовательная школа №12», МБОУ «СОШ №12».  
 1.7. Юридический адрес организации (учреждения) Кемеровская область, г. Анжеро-Судженск, пгт. Рудничный, ул. Советская, 17.  
 1.8. Основание для пользования объектом (оперативное управление, аренда, собственность) оперативное управление.  
 1.9. Форма собственности (государственная, негосударственная) государственная.  
 1.10. Территориальная принадлежность (*федеральная, региональная, муниципальная*) муниципальная.  
 1.11. Вышестоящая организация (*наименование*) Управление образования администрации Анжеро-Судженского городского округа.  
 1.12. Адрес вышестоящей организации, другие координаты: Кемеровская область, г. Анжеро-Судженск, ул. Желябова, 6а, тел.: 8(38453)64540.

**2. Характеристика деятельности организации на объекте**

- 2.1 Сфера деятельности (здравоохранение, образование, социальная защита, физическая культура и спорт, культура, связь и информация, транспорт, жилой фонд, потребительский рынок и сфера услуг, другое) образование.  
 2.2 Виды оказываемых услуг реализация основных общеобразовательных программ начального общего, основного общего образования, среднего общего образования; реализация дополнительных общеобразовательных общеразвивающих программ.  
 2.3 Форма оказания услуг: (на объекте, с длительным пребыванием, в т.ч. проживанием, на дому, дистанционно) на объекте; на дому.

2.4 Категории обслуживаемого населения по возрасту: (дети, взрослые трудоспособного возраста, пожилые; все возрастные категории) дети.

2.5 Категории обслуживаемых инвалидов: инвалиды, передвигающиеся на коляске, инвалиды с нарушениями опорно-двигательного аппарата; нарушениями зрения, нарушениями слуха, нарушениями умственного развития.

2.6 Плановая мощность: посещаемость (количество обслуживаемых в день), 630 чел. вместимость, пропускная способность 1020 человек.

2.7 Участие в исполнении ИПР инвалида, ребенка-инвалида (да, нет)

### 3. Состояние доступности объекта

#### 3.1 Путь следования к объекту пассажирским транспортом

(описать маршрут движения с использованием пассажирского транспорта)

маршрут ГАТП №10, 22 до остановки «Гастроном», №102 до остановки «Школа»

наличие адаптированного пассажирского транспорта к объекту (да, нет) школьный автобус.

#### 3.2 Путь к объекту от ближайшей остановки пассажирского транспорта:

3.2.1 расстояние до объекта от остановки транспорта 300 м.

3.2.2 время движения (пешком) 4 мин.

3.2.3 наличие выделенного от проезжей части пешеходного пути (да, нет)

3.2.4 Перекрестки: нерегулируемые; регулируемые, со звуковой сигнализацией, таймером;

3.2.5 Информация на пути следования к объекту: акустическая, тактильная, визуальная; нет.

нет.

3.2.6 Перепады высоты на пути: есть, нет (описать) нет.

Их обустройство для инвалидов на коляске: да, нет.

#### 3.3 Организация доступности объекта для инвалидов – форма обслуживания\*

№№ п/п	Категория инвалидов (вид нарушения)	Вариант организации доступности объекта (формы обслуживания)*
1.	<b>Все категории инвалидов и МГН</b>	
	<i>в том числе инвалиды:</i>	
2	передвигающиеся на креслах-колясках	ВНД
3	с нарушениями опорно-двигательного аппарата	ДУ
4	с нарушениями зрения	А
5	с нарушениями слуха	А
6	с нарушениями умственного развития	ВНД

\* - указывается один из вариантов: «А», «Б», «ДУ», «ВНД»

#### 3.4 Состояние доступности основных структурно-функциональных зон

№ п \п	Основные структурно-функциональные зоны	Состояние доступности, в том числе для основных категорий инвалидов**
1	Территория, прилегающая к зданию (участок)	ДП-В
2	Вход (входы) в здание	ДЧ-И (О, С, Г, У)
3	Путь (пути) движения внутри здания (в т.ч. пути эвакуации)	ДЧ-И (О, С, Г, У)
4	Зона целевого назначения здания (целевого посещения объекта)	ДЧ-И (О, С, Г, У)
5	Санитарно-гигиенические помещения	ДЧ-И (О, С, Г, У)
6	Система информации и связи (на всех зонах)	ДЧ-И (О, С, Г, У)
7	Пути движения к объекту (от остановки транспорта)	ДП-В

\*\* Указывается: ДП-В - доступно полностью всем; ДП-И (К, О, С, Г, У) – доступно полностью избирательно (указать категории инвалидов); ДЧ-В - доступно частично всем; ДЧ-И (К, О, С, Г, У) – доступно частично избирательно (указать категории инвалидов); ДУ - доступно условно, ВНД – временно недоступно

### 3.5. ИТОГОВОЕ ЗАКЛЮЧЕНИЕ о состоянии доступности ОСИ: о состоянии доступности ОСИ: Объект недоступен избирательно для инвалидов, передвигающихся на креслах-колясках, инвалидов с нарушениями опорно-двигательного аппарата.

## 4. Управленческое решение

### 4.1. Рекомендации по адаптации основных структурных элементов объекта

№ № п \ п	Основные структурно-функциональные зоны объекта	Рекомендации по адаптации объекта (вид работы)*
1	Территория, прилегающая к зданию (участок)	Не нуждается
2	Вход (входы) в здание	Текущий ремонт
3	Путь (пути) движения внутри здания (в т.ч. пути эвакуации)	Текущий ремонт
4	Зона целевого назначения здания (целевого посещения объекта)	Текущий ремонт
5	Санитарно-гигиенические помещения	Текущий ремонт
6	Система информации на объекте (на всех зонах)	индивидуальное решение с ТСР
7	Пути движения к объекту (от остановки транспорта)	Не нуждается
8	<b>Все зоны и участки</b>	Текущий ремонт

\* - указывается один из вариантов (видов работ): не нуждается; ремонт (текущий, капитальный); индивидуальное решение с ТСР; технические решения невозможны – организация альтернативной формы обслуживания

4.2. Период проведения работ: **2017 – 2022 гг.**

в рамках исполнения **графика по адаптации учреждений образования для создания доступной среды для инвалидов и МГН.**

*(указывается наименование документа: программы, плана)*

4.3 Ожидаемый результат (по состоянию доступности) после выполнения работ по адаптации: **доступность входа в здание, путей движения внутри здания, санитарно-гигиенических помещений для категории инвалидов, передвигающихся на креслах-колясках, инвалидов с нарушениями опорно-двигательного аппарата.**

Оценка результата исполнения программы, плана (по состоянию доступности)

4.4. Для принятия решения требуется, **не требуется** *(нужное подчеркнуть):*

Согласование на Комиссии \_\_\_\_\_

Имеется заключение уполномоченной организации о состоянии доступности объекта *(наименование документа и выдавшей его организации, дата)*, прилагается

4.5. Информация размещена (обновлена) на Карте доступности субъекта РФ  
**Сайт «Учимся жить вместе»**

*(наименование сайта, портала)*

## **5. Особые отметки**

Паспорт сформирован на основании:

1. Анкеты (информации об объекте) от «17» февраля 2017 г.,
2. Акта обследования объекта: № акта 1 от «17» февраля 2017 г.

УТВЕРЖДАЮ  
Директор МБОУ «СОШ №12»  
М.А. Таскаева  
« 17 » \_\_\_\_\_ 2017 г.

**АНКЕТА**  
**(информация об объекте социальной инфраструктуры)**  
**К ПАСПОРТУ ДОСТУПНОСТИ ОСИ**  
**№ 35/1**

**1. Общие сведения об объекте**

- 1.1. Наименование (вид) объекта школа.  
1.2. Адрес объекта Кемеровская область, г. Анжеро-Судженск, ул. Киселевская, 11а.  
1.3. Сведения о размещении объекта:  
- отдельно стоящее здание 3-х этажей, 4101,8 кв.м.  
- часть здания \_\_\_\_\_ этажей (или на \_\_\_\_\_ этаже), \_\_\_\_\_ кв.м  
- наличие прилегающего земельного участка (да, нет); да, 13196,59 кв.м.  
1.4. Год постройки здания 1966г., последнего капитального ремонта нет.  
1.5. Дата предстоящих плановых ремонтных работ: текущего 2017 г.

**Сведения об организации, расположенной на объекте**

- 1.6. Название организации (учреждения), (полное юридическое наименование – согласно Уставу, краткое наименование) муниципальное общеобразовательное учреждение Анжеро-Судженского городского округа «Средняя общеобразовательная школа №12», МБОУ «СОШ №12».  
1.7. Юридический адрес организации (учреждения) Кемеровская область, г. Анжеро-Судженск, пгт. Рудничный, ул. Советская, 17.  
1.8. Основание для пользования объектом (оперативное управление, аренда, собственность) оперативное управление.  
1.9. Форма собственности (государственная, негосударственная) государственная  
1.10. Территориальная принадлежность (*федеральная, региональная, муниципальная*) муниципальная.  
1.11. Вышестоящая организация (*наименование*) Управление образования администрации Анжеро-Судженского городского округа.  
1.12. Адрес вышестоящей организации, другие координаты: Кемеровская область, г. Анжеро-Судженск, ул. Желябова, ба, тел.: 8(38453)64540.

**2. Характеристика деятельности организации на объекте**

- 2.1 Сфера деятельности (здравоохранение, образование, социальная защита, физическая культура и спорт, культура, связь и информация, транспорт, жилой фонд, потребительский рынок и сфера услуг, другое) образование.  
2.2 Виды оказываемых услуг реализация основных общеобразовательных программ начального общего, основного общего образования, среднего общего образования; реализация дополнительных общеобразовательных общеразвивающих программ.  
2.3 Форма оказания услуг: (на объекте, с длительным пребыванием, в т.ч. проживанием, на дому, дистанционно) на объекте; на дому.  
2.4 Категории обслуживаемого населения по возрасту: (дети, взрослые трудоспособного возраста, пожилые; все возрастные категории) дети.

2.5 Категории обслуживаемых инвалидов: инвалиды, передвигающиеся на коляске, инвалиды с нарушениями опорно-двигательного аппарата; нарушениями зрения, нарушениями слуха, нарушениями умственного.

2.6 Плановая мощность: посещаемость (количество обслуживаемых в день) 630 чел. вместимость, пропускная способность 1020 человек.

2.7 Участие в исполнении ИПР инвалида, ребенка-инвалида (да, нет)

### 3. Состояние доступности объекта для инвалидов и других маломобильных групп населения (МГН)

#### 3.1 Путь следования к объекту пассажирским транспортом

(описать маршрут движения с использованием пассажирского транспорта)

маршрут ГАТП №10, 22 до остановки «Гастроном», №102 до остановки «Школа»

наличие адаптированного пассажирского транспорта к объекту (да, нет) школьный автобус.

#### 3.2 Путь к объекту от ближайшей остановки пассажирского транспорта:

3.2.1 расстояние до объекта от остановки транспорта 300 м.

3.2.2 время движения (пешком) 4 мин.

3.2.3 наличие выделенного от проезжей части пешеходного пути (да, нет)

3.2.4 Перекрестки: нерегулируемые; регулируемые, со звуковой сигнализацией, таймером;

3.2.5 Информация на пути следования к объекту: акустическая, тактильная, визуальная; нет.

3.2.6 Перепады высоты на пути: есть, нет (описать) нет.

Их обустройство для инвалидов на коляске: да, нет нет.

#### 3.3 Организация доступности объекта для инвалидов – форма обслуживания\*

№№ п/п	Категория инвалидов (вид нарушения)	Вариант организации доступности объекта (формы обслуживания)*
1.	<b>Все категории инвалидов и МГН</b>	
	в том числе инвалиды:	
2	передвигающиеся на креслах-колясках	ВНД
3	с нарушениями опорно-двигательного аппарата	ДУ
4	с нарушениями зрения	А
5	с нарушениями слуха	А
6	с нарушениями умственного развития	ВНД

\* - указывается один из вариантов: «А», «Б», «ДУ», «ВНД»

#### 4. Управленческое решение (предложения по адаптации основных структурных элементов объекта)

№ № п \п	Основные структурно-функциональные зоны объекта	Рекомендации по адаптации объекта (вид работы)*
1	Территория, прилегающая к зданию (участок)	Не нуждается
2	Вход (входы) в здание	Текущий ремонт
3	Путь (пути) движения внутри здания (в т.ч. пути эвакуации)	Текущий ремонт
4	Зона целевого назначения здания (целевого посещения объекта)	Текущий ремонт
5	Санитарно-гигиенические помещения	Текущий ремонт
6	Система информации на объекте (на всех зонах)	индивидуальное решение с ТСР
7	Пути движения к объекту (от остановки транспорта)	Не нуждается
8	<b>Все зоны и участки</b>	Текущий ремонт

\*- указывается один из вариантов (видов работ): не нуждается; ремонт (текущий, капитальный); индивидуальное решение с ТСР; технические решения невозможны – организация альтернативной формы обслуживания

**Размещение информации на Карте доступности субъекта РФ согласовано**

---

(подпись, Ф.И.О., должность; координаты для связи уполномоченного представителя объекта)

УТВЕРЖДАЮ  
Начальник управления  
социальной защиты  
населения  
*В. Зачиняева*  
« 7 » февраля 2017 г.

АКТ ОБСЛЕДОВАНИЯ  
объекта социальной инфраструктуры  
К ПАСПОРТУ ДОСТУПНОСТИ ОСИ  
МБОУ «СОШ №12»  
№ 35/1

**Кемеровская область**  
Наименование территориального  
образования субъекта РФ

«17» февраля 2017 г.

**1. Общие сведения об объекте**

- 1.1. Наименование (вид) объекта школа.  
1.2. Адрес объекта 652476, Кемеровская область, г. Анжеро-Судженск, ул. Киселевская, 11а.  
1.3. Сведения о размещении объекта:  
- отдельно стоящее здание 3-х этажей, 4101,8 кв.м.  
- наличие прилегающего земельного участка (да, нет); 13196,59 кв.м.  
1.4. Год постройки здания 1966г., последнего капитального ремонта нет.  
1.5. Дата предстоящих плановых ремонтных работ: текущего 2017 г., капитального 2020 г.

**Сведения об организации, расположенной на объекте**

- 1.6. Название организации (учреждения), (полное юридическое наименование – согласно Уставу, краткое наименование) муниципальное общеобразовательное учреждение Анжеро-Судженского городского округа «Средняя общеобразовательная школа №12», МБОУ «СОШ №12».  
1.7. Юридический адрес организации (учреждения) Кемеровская область, г. Анжеро-Судженск, пгт. Рудничный, ул. Советская, 17.  
1.8. Основание для пользования объектом (оперативное управление, аренда, собственность) оперативное управление.  
1.9. Форма собственности (государственная, негосударственная) государственная.  
1.10. Территориальная принадлежность (федеральная, региональная, муниципальная) муниципальная.  
1.11. Вышестоящая организация (наименование) Управление образования администрации Анжеро-Судженского городского округа.  
1.12. Адрес вышестоящей организации, другие координаты: Кемеровская область, г. Анжеро-Судженск, ул. Желябова, ба, тел.: 8(38453)64540.

**2. Характеристика деятельности организации на объекте**

- 2.1 Сфера деятельности (здравоохранение, образование, социальная защита, физическая культура и спорт, культура, связь и информация, транспорт, жилой фонд, потребительский рынок и сфера услуг, другое) образование.  
2.2 Виды оказываемых услуг реализация основных общеобразовательных программ начального общего, основного общего образования, среднего общего образования; реализация дополнительных общеобразовательных общеразвивающих программ.



2.3 Форма оказания услуг (на объекте, с длительным пребыванием, в т.ч. проживанием, на дому, дистанционно) на объекте, на дому.

2.4 Категории обслуживаемого населения по возрасту (дети, взрослые трудоспособного возраста, пожилые, все возрастные категории) дети.

2.5 Категории обслуживаемых инвалидов (инвалиды передвигающиеся на коляске, инвалиды с нарушениями опорно-двигательного аппарата, нарушениями зрения, нарушениями слуха, нарушениями умственного развития).

2.6 Плановая мощность: посещаемость (количество обслуживаемых в день), 630 чел., вместимость, пропускная способность 1020 чел.

2.7 Участие в исполнении ИПР инвалида, ребенка-инвалида (да, нет) да.

### 3. Состояние доступности объекта

#### 3.1 Путь следования к объекту пассажирским транспортом

(описать маршрут движения с использованием пассажирского транспорта)

маршрут ГАТП № 10.22 до остановки «Гастроном», №102 до остановки «Школа»

наличие адаптированного пассажирского транспорта к объекту (да, нет) школьный автобус.

3.2 Путь к объекту от ближайшей остановки пассажирского транспорта:

3.2.1 расстояние до объекта от остановки транспорта 300 м

3.2.2 время движения (пешком) 4 мин

3.2.3 наличие выделенного от проезжей части пешеходного пути (да, нет),

3.2.4 Перекрестки: нерегулируемые; регулируемые, со звуковой сигнализацией, таймером;

3.2.5 Информация на пути следования к объекту: акустическая, тактильная, визуальная; нет

3.2.6 Перепады высоты на пути: есть, нет

Их обустройство для инвалидов на коляске: да, нет

#### 3.3 Организация доступности объекта для инвалидов – форма обслуживания

№№ п/п	Категория инвалидов (вид нарушения)	Вариант организации доступности объекта (формы обслуживания)*
1.	<b>Все категории инвалидов и МГН</b>	
	в том числе инвалиды:	
2	передвигающиеся на креслах-колясках	ВНД
3	с нарушениями опорно-двигательного аппарата	ДУ
4	с нарушениями зрения	А
5	с нарушениями слуха	А
6	с нарушениями умственного развития	ВНД

\* - указывается один из вариантов: «А», «Б», «ДУ», «ВНД»

#### 3.4 Состояние доступности основных структурно-функциональных зон

№	Основные структурно-		

№ п/п	функциональные зоны	Состояние доступности, в том числе для основных категорий инвалидов**	Приложение	
			№ на плане	№ фото
1	Территория, прилегающая к зданию (участок)	ДП-В	1	1
2	Вход (входы) в здание	ДЧ-И (О, С, Г, У)	2	2
3	Путь (пути) движения внутри здания (в т.ч. пути эвакуации)	ДЧ-И (О, С, Г, У)	3	3
4	Зона целевого назначения здания (целевого посещения объекта)	ДЧ-И (О, С, Г, У)	4	4
5	Санитарно-гигиенические помещения	ДЧ-И (О, С, Г, У)	5	5
6	Система информации и связи (на всех зонах)	ДЧ-И (О, С, Г, У)	6	6
7	Пути движения к объекту (от остановки транспорта)	ДП-В	7	7

\*\*Указывается: ДП-В - доступно полностью всем; ДП-И (К, О, С, Г, У) – доступно полностью избирательно (указать категории инвалидов); ДЧ-В - доступно частично всем; ДЧ-И (К, О, С, Г, У) – доступно частично избирательно (указать категории инвалидов); ДУ - доступно условно, ВНД - недоступно

**3.5. ИТОГОВОЕ ЗАКЛЮЧЕНИЕ о состоянии доступности ОСИ: Объект недоступен избирательно для инвалидов, передвигающихся на креслах-колясках, инвалидов с нарушениями опорно-двигательного аппарата.**

#### 4. Управленческое решение (проект)

##### 4.1. Рекомендации по адаптации основных структурных элементов объекта:

№ № п \п	Основные структурно-функциональные зоны объекта	Рекомендации по адаптации объекта(вид работы)*
1	Территория, прилегающая к зданию (участок)	Не нуждается
2	Вход (входы) в здание	Текущий ремонт
3	Путь (пути) движения внутри здания (в т.ч. пути эвакуации)	Текущий ремонт
4	Зона целевого назначения здания (целевого посещения объекта)	Текущий ремонт
5	Санитарно-гигиенические помещения	Текущий ремонт
6	Система информации на объекте (на всех зонах)	Индивидуальное решение с ТСР
7	Пути движения к объекту (от остановки транспорта)	Не нуждается
8.	<b>Все зоны и участки</b>	Текущий ремонт

\*- указывается один из вариантов (видов работ): не нуждается; ремонт (текущий, капитальный); индивидуальное решение с ТСР; технические решения невозможны – организация альтернативной формы обслуживания

##### 4.2. Период проведения работ **2017-2022гг.**

в рамках исполнения **графика по адаптации учреждений образования для создания доступной среды для инвалидов и МГН.**

*(указывается наименование документа: программы, плана)*

4.3 Ожидаемый результат (по состоянию доступности) после выполнения работ по адаптации **доступность входа в здание, путей движения внутри здания, санитарно-гигиенических помещений для категорий инвалидов, передвигающихся на креслах-колясках, инвалидов с нарушениями опорно-двигательного аппарата.**

Оценка результата исполнения программы, плана (по состоянию доступности).

4.4. Для принятия решения требуется, **не требуется** (нужное подчеркнуть):

4.4.1.Согласование на Комиссии \_\_\_\_\_

*(наименование Комиссии по координации деятельности в сфере обеспечения доступной среды жизнедеятельности для инвалидов и других МГН)*

Имеется заключение уполномоченной организации о состоянии доступности объекта *(наименование документа и выдавшей его организации, дата).*

4.7. Информация размещена (обновлена) на Карте доступности субъекта РФ

**Сайт «Учимся жить вместе».**

*(наименование сайта, портала)*

## 5. Особые отметки

### ПРИЛОЖЕНИЯ:

#### Результаты обследования:

- |  |         |
|--|---------|
| 1. Территории, прилегающей к объекту       | на 1 л. |
| 2. Входа(входов) в здание                  | на 1 л. |
| 3. Путей движения в здании                 | на 1 л. |
| 4. Зоны целевого назначения объекта        | на 1 л. |
| 5. Санитарно-гигиенических помещений       | на 1 л. |
| 6. Системы информации (и связи) на объекте | на 1 л. |

Результаты фотофиксации на объекте \_\_\_\_\_ на 6 л.

Поэтажные планы, паспорт БТИ \_\_\_\_\_ на 2 л.

Другое (в том числе дополнительная информация о путях движения к объекту)

Руководитель  
рабочей группы:

*заместитель начальника ЧСЗН*  
А. М. Сергеев  
(Должность, Ф.И.О.)

  
(Подпись)

Члены рабочей группы:

*главной специалист ЧСЗН*  
Н. П. Кожанова  
(Должность, Ф.И.О.)

  
(Подпись)

*заведующей отделом ЧСЗН*  
В. П. Кожанова  
(Должность, Ф.И.О.)

  
(Подпись)

В том числе:

представители общественных  
организаций инвалидов

\_\_\_\_\_  
(Должность, Ф.И.О.) (Подпись)

\_\_\_\_\_  
(Должность, Ф.И.О.) (Подпись)




представители организации,

расположенной на объекте

Директор: Таскаева Марина Александровна

Зам. директора по БЖ: Богословский Сергей Юрьевич

Зам. директора по АХЧ: Ковина Марина Владимировна

Управленческое решение согласовано « \_\_\_\_ » \_\_\_\_\_ 20\_\_ г. (протокол № \_\_\_\_ )  
Комиссией (название) \_\_\_\_\_

Прошито и пронумеровано 3

(три)

(прописью)

Директор МБОУ «СОШ №12»

(подпись)

Раскаева М. А.

17.08.17

(дата)

